

## Отчет о велопоездке Рига-Вильнюс

Участники: **Сергей Мезенов, Андрей Батраков, Екатерина Кошель**


**Маршрут:** Рига-Сигулда-Цесис-Мадона-Прейли-Даугавпилс-Висагинас-Игналина- Швянчёнис -Пабраде-Вильнюс-Тракай

**Дата:** 30 апреля - 6 мая 2010 года

### **Подготовка к поездке**

23 апреля, беру талон на визу, значит- уже одной ногой в поездке. Серёга с Андреем выезжают на неделю раньше по красивейшим местам , я не могу- новая работа. Отпустят ли на неделю, еще вопрос, но очень хочется.. Знаю наверняка одно - места прекрасные, попутчики надежные и всё пройдет отлично ;) Сергеа недоволен, что я еду бревнет 200 км через 2 дня, т.к. могу повредить колени.. Но все проходит отлично, беспокоиться не о чем.

29 апреля обед- 10 минут в очереди, небольшое волнение и вот она виза Шенгена, вечером уже выезд!! Быстрые сборы, едем на машине, на полпути вспоминаю, что забыла дома шлем! Назад.. Плохая примета? Неа, все хорошо, успеваю к погрузке вещей, автобус забит до отказа, на велосипед с чехле смотрят негативно. В тоже время на вокзале встречаю ребят: Сашу Камынина, Диму Авдюшева и Акифьева Сергея, которые едут в тур через Польшу куда-то в Словакию. У них автобус пустой и велики без чехов ☺



Едем, на небольшой остановке в Гвардейске встречаю Виктора, который едет на своем интереснейшем велосипеде.

### **30 апреля:**

Раннее утро, Рига, а Сергей Мезенов как всегда приехал раньше всех (даже международного автобуса).. Сборка велосипеде и домой к Ольге Тереховой, завтрак затягивается, интернет манит (ругаемся по поводу конкурирующих сайтов, но несерьезно, в шутку). Но надо ехать, сегодня осмотр Риги и пригородов, велодорожки, которая постепенно превращается в лесную и ведет к маяку, сам исторический центр города и еще надо бы шопингом заняться..

По пути к маяку встречаем бункера, смотрим, общаемся.



Маяк, прохладно, греемся горячим чаем и шоколадкой, Общаюсь с Ольгой об экономическом развитии Латвии, уровне жизни населения, спорте, да обо всем!

Ведем разговоры едя по такой вот дороге. А вот и маяк



В Риге заезжаем в зоопарк. Серёга показывает как он любит черепашек, я фотографирую все подряд



В зоопарке очень чисто и ухожено, сам он больше похож на парк, много родителей с детьми, причем не одним а 2-мя или 3мя. Есть специальные помещения для рептилий, аквариум с разными рыбами, все очень необычно и сделано на отличном уровне.



Время обеда - пора подкрепиться, Ольга показывает нужные места, где вкусно, недорого и сытно, ведь все знают, что кроме вкручивания все мы ОЧЕНЬ любим поесть.. После этого заезжаем на мототрассу - катаемся..



На очереди наконец-то **Рига** и её исторический центр!

#### ИСТОРИЧЕСКАЯ СПРАВКА :

**[Рига](#)** (латыш. *Rīga* [ˈriːqa], нем. *Riga*, эст. *Riia*) — столица Латвии и самый крупный город стран Балтии. Население — 705 703 жителей (2010)[1]. Находится на обоих берегах реки Западной Двина, недалеко от её впадения в Рижский залив.

Рига находится на южном берегу Рижского залива Балтийского моря, на Ригавской равнине Приморской низменности. Исторический центр Риги разместился на правом берегу Даугавы, примерно в 10 километрах от места впадения реки в Рижский залив. Природный рельеф этого места — песчаная равнина, расположенная на высоте 1-10 м над уровнем моря. Есть озёра, самые большие — Кишээрс (Кишозеро, оз. Киш) в Межапарке и Юглас на северо-востоке.

Город разделён на 6 административных районов: Центральный район, Зиемельский район, Латгальское предместье, Видземское предместье расположены на правом берегу реки Даугава, Курземский район и Земгальское предместье — на левом берегу.

Миссионерская деятельность по распространению католицизма в Европе проводилась огнём и мечом. Благою Весть язычникам куршам, латгалам, ливам и эстам несли монахи Тевтонского ордена. Несколько удачных походов 1197—1199 гг. завершили основанием немецкой колонии. Внушительная армия из примерно 1200 рыцарей на 23 кораблях вошла в устье Двины (Даугавы), примерно 30 км вверх по течению, где располагалось первое укрепленное поселение немецких купцов. Немецкое название Икскүлл (Uexküll) точно отражало этимологию названия — на ливском и эстонском языках это дословно означало *üx, ix* — один, первый и *küll, kile* — деревня. Сейчас этот посёлок сохранил название как Икшкиле (латыш. *Ikšķile*).

Официальной датой основания города является 1201 год, основателем Риги является немецкий епископ Альберт фон Буксгевден (Albert von Buxhövden 1165—1229) из рыцарского рода Аппельдерн. Служил каноником в Бремене, и был назначен в 1199 году епископом Ливонии. К 1211 году его стараниями был уже построен Домский собор. Стремясь привлечь множество пилигримов из Германии он добился особой папской буллы, дающей индульгенции всем новопереселенцам. В 1204 году Папой Иннокентием III был подписан указ об учреждении Ордена Меченосцев с подчинением епископу Рижскому (позднее — архиепископу). До 1257 года его резиденция архиепископов оставалась в замке Uexküll, после чего замок и владения были пожалованы магистру ордена, и явились началом одноимённого дворянского рода, а резиденцию перенесли в Ригу.

Ребята тут уже были и поэтому особенно не стремятся, а мне так и хочется тут остаться как можно дольше. Говорить можно много. Но картинки скажут больше..





Вот такая она Рига. Хочется вернуться снова и снова. Да еще и шоппинг удался ;)

Но нам пора ехать на новое место ночевки- на квартиру знакомого Сергея, который в тот момент был в очередной велопоездке. В квартире ремонт, но нам не привыкать, главное покушать и пообщаться. К нам приезжают знакомые па-рижанки и па-рижане, знакомимся, отдыхаем, обмениваемся впечатлениями.

### **1 мая**

Утро, пора вставать, едем завтракать в тоже кафе, которое к тому же с бесплатным wi-fi . На улице тепло и мы быстро мчимся по дорожке в Сигулду. У Андрея прокол, отдыхаем в лесу, думаем о маршруте. Мимо проезжают автомобили с велосипедами на крыше- едут на соревнования, но мы не знаем куда , да и у нас свой маршрут и своя дорога.



По пути в Сигулду встречается комплекс велотрасс 14, 24 и 33 км длиной . Рядом мост через реку Амата, где Штирлиц (из кинофильма «17 Мгновений весны») спал 30 минут в машине ☺



Вот мы въезжаем в национальный парк Гауя, который огромен по своей территории. Буквально полчаса и мы в Турайде.

#### ИСТОРИЧЕСКАЯ СПРАВКА.

[Национальный парк Гауя \(латыш. Gaujas nacionālais parks\)](#) — самый большой национальный парк в Латвии.

Парк занимает площадь в 917,45 км<sup>2</sup> в долине реки Гауя, в нескольких километрах от города Валмиера на северо-востоке до посёлка Мурьяни (Мурьянский мост) на юго-западе. Основан 14 февраля 1979 года и является старейшим национальным парком Латвии. Администрация парка расположена в городе Сигулда.

Парк особенно известен благодаря утёсам из девонского песчаника, расположенным вдоль берегов реки Гауя. В некоторых местах в районе Сигулды высота этих утёсов достигает 90 метров. Юго-восточная часть парка является популярным местом отдыха жителей города Риги, а северо-западная часть в большей степени природоохранная зона.



#### ИСТОРИЧЕСКАЯ СПРАВКА

[Турайдский замок \(латыш. Turaidas pils\)](#) — воссозданный в Латвии замок, который был основан в 1214 году по указанию рижского епископа Альберта.

Построен на месте разрушенного крестоносцами деревянного замка ливов. Замок строился постепенно (до XVI века) и являлся одной из резиденций рижского епископа. После распада Ливонского государства — частью собственности поместья Турайда.

Замок сгорел во время пожара в 1776 году и больше не был восстановлен. Во дворе построили жилой дом для владельцев поместья.

Романтические развалины привлекали внимание туристов XVIII и XIX веков. В 1936 году здесь была выстроена смотровая площадка в круглой башне. Воссоздание замка было начато в 1953 году. В 1973 году начались археологические исследования, реставрация и реконструкция замка, которые продолжают уже более 25 лет.

Среди примерно пяти тысяч старинных находок, сделанных в ходе археологических раскопок, наиболее интересными представляются несколько древних печей, пивоварня, баня с колодцем, около трех десятков медных и серебряных монет и даже один золотой дукат, металлические наконечники стрел, глиняная посуда, гвозди для подков и др.

Особый интерес вызывают вышеупомянутые печи - гипокаусты, принцип обогрева которых использовался еще в общественных банях в Древнем Риме. Теплый воздух печей Турайдского замка поднимался по специальным пустотам в кирпичной кладке и распространялся по стенам и под полами средневековой крепости, прекрасно обогревая помещения.

Полностью восстановленная главная башня крепости, достигающая в высоту 26 метров, сегодня используется как смотровая площадка для многочисленных туристов. С верхнего этажа этой уникальной [источник не указан 34 дня] башни открывается потрясающий [источник не указан 34 дня] вид на живописнейшие [источник не указан 34 дня] окрестности.


На смотровую площадку ведут очень узкие и низкие ходы с каменными ступенями. Ширина этих ходов вряд ли превышает 0,5 метра, а высота - немногим более 1,5 метра. Помимо Смотровой башни восстановлены также крепостные стены, Полукруглая

башня, Северная башня и Южная башенная постройка. А в восстановленном и отреставрированном бывшем хозяйственном здании с 1962 года разместились экспозиция Турайдского музея-заповедника. Один из самых исследованных памятников Балтии.

Мне выделяют час на осмотр замка, (ребята как обычно подкрепляются), обсматриваю его вдоль и поперек. Здесь можно провести весь день и не заскучать..



Местность становится гористой, Турайдский замок находится на горе, с которой ведет резкий спуск. А у подножия расположены пещеры



Начинаются подъемы и спуски, Сергей едет медленно, чтобы поберечь колени, ведь путь неблизкий. Мне же легче наоборот побыстрее, т.к. манетки не переключают на 1 диапазон ☺

Мы видим замок с горы. Надо нами проложена канатная дорога, где-то неподалёку горнолыжный спуск. Приезжаем милый городок, в котором празднуют свадьбу




Крутить надоедает, памятники тоже, тем более впереди база водников Куку Клинтис, одно из немногих мест в Латвии, где официально разрешены стоянки с палатками. Место волшебное, напротив то ли скалистые, то ли песчаные откосы, течет быстрая река.

Ставим палатку, заготавливаем дрова, Сергей проводит инструкцию по пользованию печкой, в итоге ответственность по приготовлению пищи переходит на него, он недоволен, что видно на фотографии ☹

## **2мая**

Через 2 час после подъема выезжаем, впереди сумасшедший день, но кто знал об этом в это утро, когда мы неторопясь собирались.



А вот что нам предстояло: узенькая дорожка вела мимо отвесных скал, по которой не то что нельзя было ехать, но идти было не по себе. Но мы все равно ехали ☺ Только в некоторых местах шли, как на фотографии ниже ;) Впереди, как это неудивительно, нас ждал сувенирный магазин, в котором продается ВОДА!





Сергея недоволен: за полдня проехали 15 км ☺ а нам еще что-то около 100 ..

Едем как можно быстрее, спуски - подъемы с уклоном 8 %, 11%, 9% - взбираемся, иногда пешком

Сергей держит марку президента клуба и пешком не идет (тут был максимальный подъем около 11 %).

Наверху находится мини-зоопарк то ли с верблюдами, то ли с ламами.



Немного проехав, впереди нас ждет нас такой желанный для меня город **Цесис**. В городе крайне спокойно, кто-то прогуливается, много людей принимают участие в службе в костёле. Никакой суеты.

#### ИСТОРИЧЕСКАЯ СПРАВКА:

**Цёсис** (латыш. *Cēsis*, др.-рус. *Кесь*, польск. *Kieś*, нем. *Wenden*, ливск. *Venden*, эст. *Võnnu*) — город в Латвии, на реке Гауя, в 90 км к северо-востоку от Риги. Население 18,6 тыс. жителей (2005). Железнодорожная станция на линии Рига — Валга.

Немецкий замок Венден (*Wenden*), известный с 1208 года, служил одним из главных центров Ливонского ордена и резиденцией его магистров. Немецкое название происходит от вендов — названия этнической группы обитавших здесь курземских ливов. В русских летописях он с 1221 года упоминается под названием Кесь. В Средние века город входил в Ганзейский союз. Здесь ежегодно собирался орденский генеральный капитул. Вальтер фон Плеттенберг и ряд других магистров похоронены в орденской церкви св. Яны (XIII век, перестроена в XIX в.). В XVIII веке замок был разрушен, позднее реставрировался. 800-летие города в 2006 году отмечалось под эгидой ЮНЕСКО.



Выезжаем на трассу, где нас застает ливень. Ехать еще долго, около 40 км, но дорога неинтересная. Зато поля все засажены и ухожены, видно, что мы не в России. Людей не видно.

Вот она конечная цель сегодняшней поездки - город Мадона. Подъезжаем к магазину, где первый попавшийся местный житель охотно нам рассказывает обо всех отелях и местах ночевки в городе. Не застав хозяина в одном из них - направляемся в самую лучшую 3-х \* гостиницу Мадоны, со смешно ценой 500 р. с человека. Оплачиваем карточкой. Отель всем нравится: есть горячий душ (это для меня), бесплатный интернет (Серёге), а Андрей просто доволен, что все довольны и мы вечером будем дегустировать Scottish Lيدر.



**Мадона** - городок милый, но чем особо исторически не примечательный, утром быстрые сборы, сушка носков феном %) и в путь!

Вид из окна отеля и сам город.



**3 мая**

Денек отличный. На небе ни тучки. Но прохладно. Проезжаем мимо нескольких поселков, в которых стоят одинаковые церквушки, Сергей фоткает их на ходу, иногда останавливаемся. Одна из стоянок - карповое озеро, где в будущем появится банька и туристический комплекс.




Въезжаем в Преи́ли. Смотрим город, производим обслуживание велосипедов, перекусываем. Обнаруживаем интересное место, куда переехала русская художница по костюмам. Администрация города пригласила её и она организовала тут музей кукол.

#### ИСТОРИЧЕСКАЯ СПРАВКА :

**Пре́йли** (латыш. **Preiļi**, латг. **Preiļi**) — город в Преильском крае Латвии, краевой центр. Имя Преи́ли впервые в анналах истории упомянуто в 1348 году. В 1828 году это был посёлок со 179-ю домами и 1615-ю жителями. В 1928 году Преи́ли получили права города. Площадь новоявленного города на тот момент составляла 260 гектаров, было 309 зданий и работали 213 торговых предприятий, католические, старообрядческие и лютеранские церкви, синагога и три основные школы.

30 сентября 1938 года президент Латвии Карлис Улманис утвердил герб города Преи́ли, в котором на золотом фоне изображён повернувшийся вправо чёрный ворон, символизирующий мудрость, отвагу и силу. В 1949 году Преи́ли стали центром района, что стимулировало стремительное развитие города.



Все мечтают о стоянке и макаронах с тушёной ☺ А мечты, как известно сбываются ☺




4 мая

Утром Серёга обнаруживает прокол. Чинимся, собираемся и в путь. Поход немного всех утомил, но впереди Даугавпилс! Для каждого это значит разное: вкусная еда, много церквушек и интернет (которого не было)

ИСТОРИЧЕСКАЯ СПРАВКА:

[Да́угавпилс \(ранее Двинск, Динабург \(до 1893\), Борисоглебск, по русским летописям Невгин\[1\]; \(латыш. Daugavpils, латг. Daugpils, лит. Daugpilis, нем. Dünaburg, польск. Duneburg, Dźwińsk, Dźwinów, белор. Даўгаўпілс, Дзвінск\[сн 1\], идиш דאָנענבורג \(Дененбург\)\)](#) — город республиканского подчинения в Латвии, второй по величине и значению город страны после столицы Риги (расстояние по шоссе — 232 км, по железной дороге — 218 км) со 110 тысячами жителей. Расположен на реке Даугава (Западная Двина), рядом с границами Литвы (25 км) и Белоруссии (33 км).

Является крупнейшим городом восточной провинции Латвии — Латгалии, её культурный, образовательный и промышленный центр. Административный центр Даугавпилсского края, в состав которого не входит. Крупный железнодорожный узел. Многонациональный и многоконфессиональный город. В источниках впервые упоминается в 1275 году.





Все довольны. Скоро нам предстоит «нелегкое» дело- пересечение граница «Латвия-Литва». Все проходит незаметно, замечаем только полицейскую машину, которая, видимо, отслеживает что-то подозрительное.. Едем, 1 остановка - город **Висагинас**, а именно атомная станция.

#### ИСТОРИЧЕСКАЯ СПРАВКА :

[Висагинас \(лит. Visaginas\) \(до 22 сентября 1992 года Снечкус, до 1994 года являлся посёлком городского типа\)](#) — город на северо-востоке Литвы в Утенском уезде, единственный город в современной Литве, где абсолютно преобладает славянское население: русские и русскоязычные.

Строительство города было начато в 1975 как города-спутника Игналинской атомной электростанции. 10 августа объявлено Днём города.

31 декабря 2009 года в 23:00 по местному времени АЭС была остановлена и закрыта. [1]

В Висагинасе 15 улиц, в их числе аллея Седулинос и проспект Тайкос, длина которого 2,6 км. Длина всех улиц составляет около 45 км. Из них улицы, проспекты и другие дороги с улучшенным покрытием составляют 20 километров, внутриквартальные проезды (подъезды) с улучшенным покрытием в жилой территории и на территории общественного назначения составляют 25 км.

Висагинас с самого начала строили как современный город: многоквартирные многоэтажные дома, хорошо продуманная сеть улиц, коммуникационные системы, общественные учреждения — сады, школы, лечебницы, культурно-административные здания. В городе построено 248 жилых домов. Преобладают пяти- и девятиэтажные дома вильнюсской, каунасской, клайпедской и обнинской планировок. Для служебных помещений и детских садов строили одноэтажные и двухэтажные здания. На строительство АЭС и города со всего СССР приезжали специалисты высокой квалификации из разных сфер. Также строительством занимались части строительных войск.

Расположен в сосновом лесу. Вокруг города очень много озёр. Примерно в 15 километрах от города проходит граница с Белоруссией.



Город огромен, но после закрытия атомной станции чувствуется упадок. Заселяемся в отель, после оплаты нам сообщают, что в номерах нет горячей воды! Идем кушать в ближайшую пиццерию «3 блок» есть «Атомную» пиццу!

**5 мая**

Быстро просыпаемся, собираемся, выезжаем, буквально через 10 км приезжаем в городок **Игналина**.

В городе у магазина к нам подходит молодой парень и предлагает свою помощь с информацией. Мы в шоке от такого поворота событий, но вспоминаем, что нам нужно узнать и он любезно нам рассказывает почти все. Накрапывает дождь, Сергей покупает резиновые сапоги, поездка ведь туристическая!!

Кушаем в лучшем месте города Игналина, удивлена, но туда все-таки Серёгу пустили в резиновых сапогах и бомж-штанах ☺. На столах живые цветы! Порции гигантские, еда вкусная.



Дороги становятся пологими, едем впереди с Андреем, болтаем обо всем. Приезжаем в Швянчёнис.

**ИСТОРИЧЕСКАЯ СПРАВКА :**

[Швянчёнис \(Швенчёнис\[1\], прежняя форма Свенцяны; белор. Свяцянны, лит. Švenčionys, польск. Świeciany\)](#) — город на востоке Литвы, в 84 км к северо-востоку от Вильнюса; административный центр Швянчёнского района. Город расположился по берегам небольшой реки Куна на старом тракте, который издавна вёл из России в Пруссию. Небольшой городок с населением 5 658 жителей (2005), костёлом Всех Святых (в нынешнем виде построена в 1898 году), православной Свято-Троицкой церковью (1898), музеем земли Налыши, кинотеатром, почтовым отделением, центральной районной больницей и другими учреждениями. Действуют начальная школа, средняя школа, гимназия.

Поселение формировалось в Средние века. Первое упоминание местечка в письменных источниках относится к 1486 году. К началу XV века здесь было поместье князя Витовта. В 1392—1414 годах Витовтом был построен костёл (нынешний костёл построен в 1636 году и несколько раз отстраивался заново).

В 1800 году Свенцяны получили права городского самоуправления. В 1812 году с приближением Наполеона император Александр и сопровождавшие его военачальники оставили Вильну и остановились в Свенцянах[2]. В конце того же года при отступлении из России в Свенцянах останавливался Наполеон со своим войском. Город упоминается в романе Льва Толстого «Война и мир»

Техобслуживание велосипедов, осмотр центра.





Едем дальше. Городок **Пабраде**: много битых стекол, полицейская машина у магазина, что-то недоброжелательное витает в воздухе. Уезжаем, но по дороге Сергей обнаруживает прокол, льет дождь, но у нас все есть. Ремонтируемся и в путь.



Вот и пункт нашего назначения на сегодня – городок **Неменчине**. Почему то на зданиях встречаются надписи на польском языке. Оказывается, что город на половину состоит из поляков, многие знают польский язык, часто ездят в Польшу. Останавливаемся в 2-х этажном доме, с камином, за 400 р с человека.

#### ИСТОРИЧЕСКАЯ СПРАВКА :

[Неменчине или Нямянчине \(лит. Nemenčinė, польск. Niemenczyn, русск. Немёнчин\)](#) — город в Вильнюсском районе Литвы, административный центр Неменчинского староства и Неменчинского городского староства (сянюнии, лит. Nemenčinės miesto seniūnija).

Расположен в 23 км к северо-востоку от Вильнюса на шоссе Вильнюс — Швенчионис и в 6 км от железнодорожной станции Бездонис на линии Вильнюс — Даугавпилс, на правом берегу реки Вилии (Нерис, лит. Neris), при устье реки Неменчи (лит. Nemenčia, польск. Niemencza). В 1986 насчитывалось 5, 7 тыс. жителей. Ныне 5 885 жителей (2005).

Национальный состав (2001): \* Поляки — 56,3 % \* Литовцы — 24,2 % \* Русские — 12,1 % \* Белорусы — 7,2 % \* Другие — 0,2 %  
В источниках конкурируют друг с другом два варианта названия (Неменчина и Неменчин): Nyemenczyna (1486), Nemyenczyna (1501), Неменчинь (1567), Неменчинь (1672). Происходит от названия реки Неменча (лит. Nemenčia, польск. Niemencza), притока Вилии.

Упомянут с 1338. В 1387 построен костёл — один из первых в Литве. В 1774—1790 настоятелем был известный польский поэт и историк Адам Станислав Нарушевич. Позднее настоятелями здесь были известный учёный натуралист и педагог, профессор Виленского университета Станислав Бонифацы Юндзилл (в 1807—1824), затем в 1824—1840 Ф. Бобровский, выпустивший в 1882 в Вильне польско-латинский словарь.

В 1842 костёл сгорел. Нынешнее каменное здание костёла Св. Михаила сооружено в 1848—1855. В XIX веке богослужения совершались только на польском языке. Литовский язык использоваться в проповедях и службах стал только в 1939, когда Виленский край был передан Советским Союзом Литве. В 1950 костёл отремонтировался.

1780—1803 местечко было собственностью виленского епископа, с 1803 — Виленского университета. В период между Первой и Второй мировой войнами местечко было на территории сначала Срединной Литвы (1920—1922), затем Польши.



До Второй Мировой войны 35 % населения составляли евреи. В городе до сих пор сохранились синагоги того времени. 20 сентября 1941 года в лесу близ местечка было расстреляно около 400 евреев-жителей Неменчине. После войны на месте расстрела была установлена мемориальная доска.

С 1955 город Литовской ССР. В 1974 у Неменчине сооружён новый мост через реку Вилию (Нерис, лит. Neris).



6 мая

Выезжаем пораньше, ведь сегодня нас ждет Вильнюс!

ИСТОРИЧЕСКАЯ СПРАВКА :

[Вильнюс \(лит. Vilnius \[ˈvʲilʲnʲʊs\] \(info\), до 1918 — русск. Вильна, в 1919—1939 гг. — Вильно\[1\]\[2\], польск. Wilno\)](#) — столица и крупнейший город Литвы. Административный центр Вильнюсского района и Вильнюсского уезда.

Расположен на юго-востоке Литвы, в 24 км от границы с Белоруссией, при впадении реки Вильни в Вилию (Нярис). Площадь города — 392 км<sup>2</sup>, население — 560 170 человек (2010).

Возраст города точно не известен, в 1323 году он впервые упоминается в письме великого князя литовского Гедимина, в котором тот называет Вильну своим «стольным градом». Столицей Великого княжества Литовского Вильна оставалась до 1795 года. В 1387 году в Вильне была основана римско-католическая епархия, в том же году Вильне было предоставлено магдебургское право. Сооружение городских укреплений было завершено в XVI веке.

С 1795 по 1915 год Вильна входила в состав России, в 1920—1922 годах город был столицей Срединной Литвы, а с 1922 по 1939 год входил в состав Польши. В 1915—1918 и 1941—1944 годах город находился в германской оккупации. В 1940 году Вильнюс стал столицей Литовской Республики.

Вильнюс — главный транспортный, финансовый, торговый и экономический центр Литвы с развитой сферой розничной торговли и услуг. Основными отраслями промышленности являются машиностроение, электротехника, текстильная, кожевенная, швейная и обувная, пищевая, деревообрабатывающая и мебельная, химическая и фармацевтическая промышленность, производство строительных материалов[3]. При этом более половины территории города занято парками и зелёными насаждениями.

С 1579 года, когда была основана иезуитская Академия и университет (в 1803—1832 годах Виленский университет), Вильнюс — крупный образовательный и научный центр. Кроме Вильнюсского университета, имеются другие высшие учебные заведения и школы искусств. Вильнюс — культурный центр Литвы, в котором действует несколько театров, крупных музеев и галерей. В 2009 году вместе с австрийским Линцем он носил звание европейской культурной столицы.

Хорошо сохранившийся Старый город, крупнейший в Восточной Европе, в 1994 году внесён в Список всемирного наследия ЮНЕСКО. К основным достопримечательностям относятся башня Гедимина (XV век), костёл Святой Анны (XVI век), Никольская церковь (XVI век), бернардинский костёл (XVI век) и несколько культовых зданий в стиле барокко.

Вильнюс является центром римско-католического архиепископства и православной Литовской епархии. Старообрядческая община Вильнюса, существующая с первой четверти XIX века — одна из самых крупных в балтийских странах. Несколько десятков римско-католических костёлов, православных церквей, греко-католический и протестантские храмы придают городу неповторимый облик и свидетельствуют о религиозной терпимости. До Первой мировой войны город являлся крупным еврейским культурным и религиозным центром, известным как «Северный Иерусалим».

Но! Первым делом у нас шопинг (ездим по 3-м магазинам), не узнаю Серегу. Но дело понятное, у нас же велошопинг. Серега покупает новые покрышки Швальбе, моя тоже на издыхании после почти 5000 км общего пути- тоже меняю + покупаю себе заветные велоштаны, Андрей отоваривается бахилами.

Едем смотреть город. А он просто огромен. Хочется тут остаться дня на 2-3. Все обойти и гулять-гулять!



К сожалению льет дождь, но общего впечатления это не портит.

Покупаем на главной улице сувениры, и собираемся в Тракай смотреть Тракайский замок.

#### ИСТОРИЧЕСКАЯ СПРАВКА :

[Тракайский замок](#) — самый большой из сохранившихся в Литве старинных замков. Находится в древней резиденции литовских князей — в городе Тракай. Внутри замка с 1962 года находится музей истории Тракай и сувенирные лавки.

Согласно древним летописям, великий князь литовский Гедимин (Гедиминас) после успешной охоты обнаружил прекрасное место недалеко от города Кернаве, решил воздвигнуть на нём замок и перенести сюда столицу. Во второй половине XIV века здесь, в Старых Троках (Сянеи Тракай), уже стоял каменный замок. Правил им в 1337—1382 сын Гедимина трокский князь Кейстут (Кестутис). Около 1350 года в этом замке родился Витовт (Витаутас). В 1375 году Кейстут перенёс свою столицу из Старых Троков в защищённое озеро Новые Троки, где был построен Полуостровной замок. Замок в Старых Троках в 1391 году был разрушен и больше не восстанавливался. Участок земли с остатками замка Витовт в 1405 году подарил монахам бенедиктинцам. Монастырь стоит на старом замчище, хранящим в глубине под землёй остатки самого замка.



Трокский Полуостровной замок был построен Кейстутом в 1370-е годы. Он был разрушен во время междоусобиц 1382—1383 и вновь отстроен лишь в конце правления Витовта.

Наполеон Орда. Троки над Трокским озером. Ок. 1877

Трокский Островной замок был окончен в 1409 году. Он был мощнейшим и наиболее величественным во всем Великом Княжестве Литовском. Это была одна из самых неприступных крепостей во всей Восточной Европе: ни разу за всю историю врагам не удалось его завоевать. Островной замок сразу стал основной резиденцией великого князя Витовта. После Грюнвальдской битвы (15 июля 1410) года замок утратил своё военное значение. В это время замок переживал период своего расцвета. Роскошные приемы и пиры устраивались в честь иностранных послов и высоких гостей, съезжавшихся в замок со всей Европы. В Островном замке 27 октября 1430 года умер Витовт.

К концу XVI века Тракай постепенно отступает на задний план в политической жизни страны. Расположенность вдали от главных торговых путей привела к экономическому упадку. Вскоре Тракай становится местом ссылки неугодной знати, а замок использовался как тюрьма. После войны 1655—1660 развалины заброшенного замка постепенно разрушались.

Дорога идет по трассе, но ехать все равно приятно, движение несильное. Подъезжаем к замку. Решаем, что надо обязательно посетить музей, даже хотя бы с целью согреться ☺ Сергей чеканит себе памятную монету, а Андрей восторжен бокалом, намекая на то, из какой тары надо пить напитки ☺



Решаем поужинать в маленьком кафе, это мой прощальный ужин. Дожливо, и настроение немного грустное – через пару часов мне уезжать поездом до Вильнюса, а ночью на Калининград. Вот и закончилась поездка - небольшое приключение по Латвии и Литве.

Надеюсь, не в последний раз была в тех интересных краях.



Конец.. ;)